



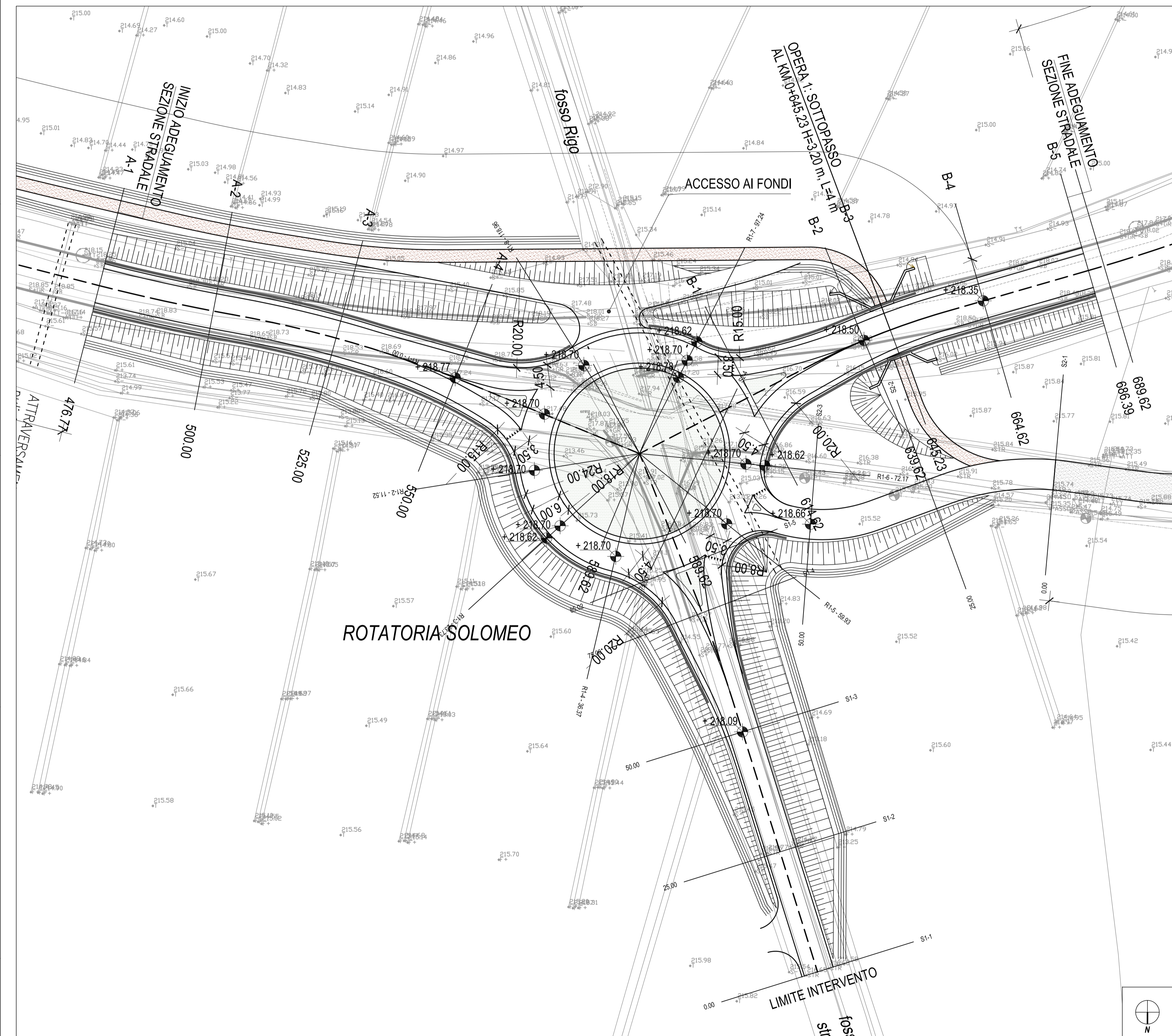


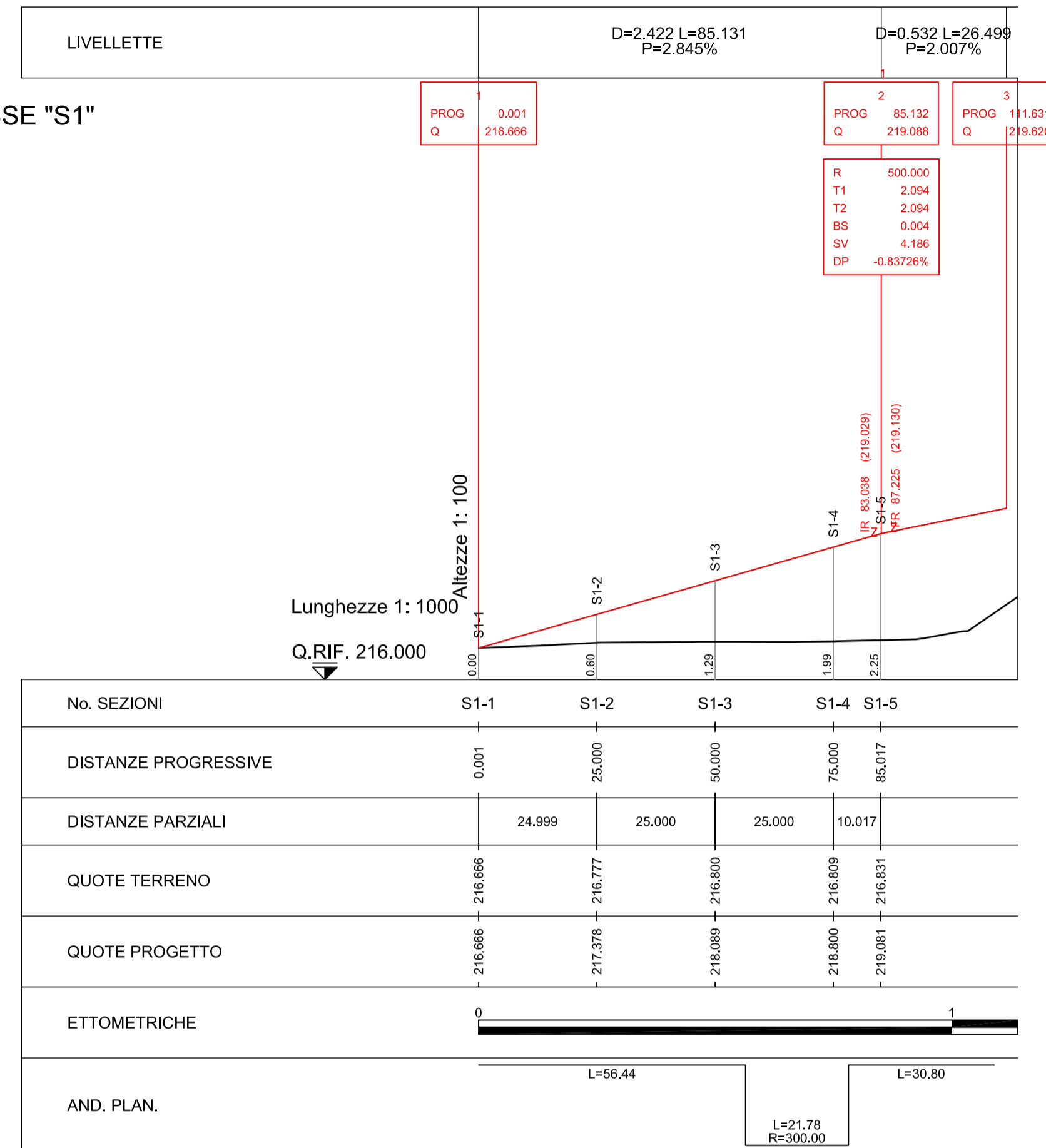
**LEGENDA**

-  PISTA CICLABILE
-  VIABILITÀ COMPLANARE SU SEDE STRADALE ESISTENTE
-  VIABILITÀ COMPLANARE DI PROGETTO "BIANCA"
-  LIMITI COMUNALI



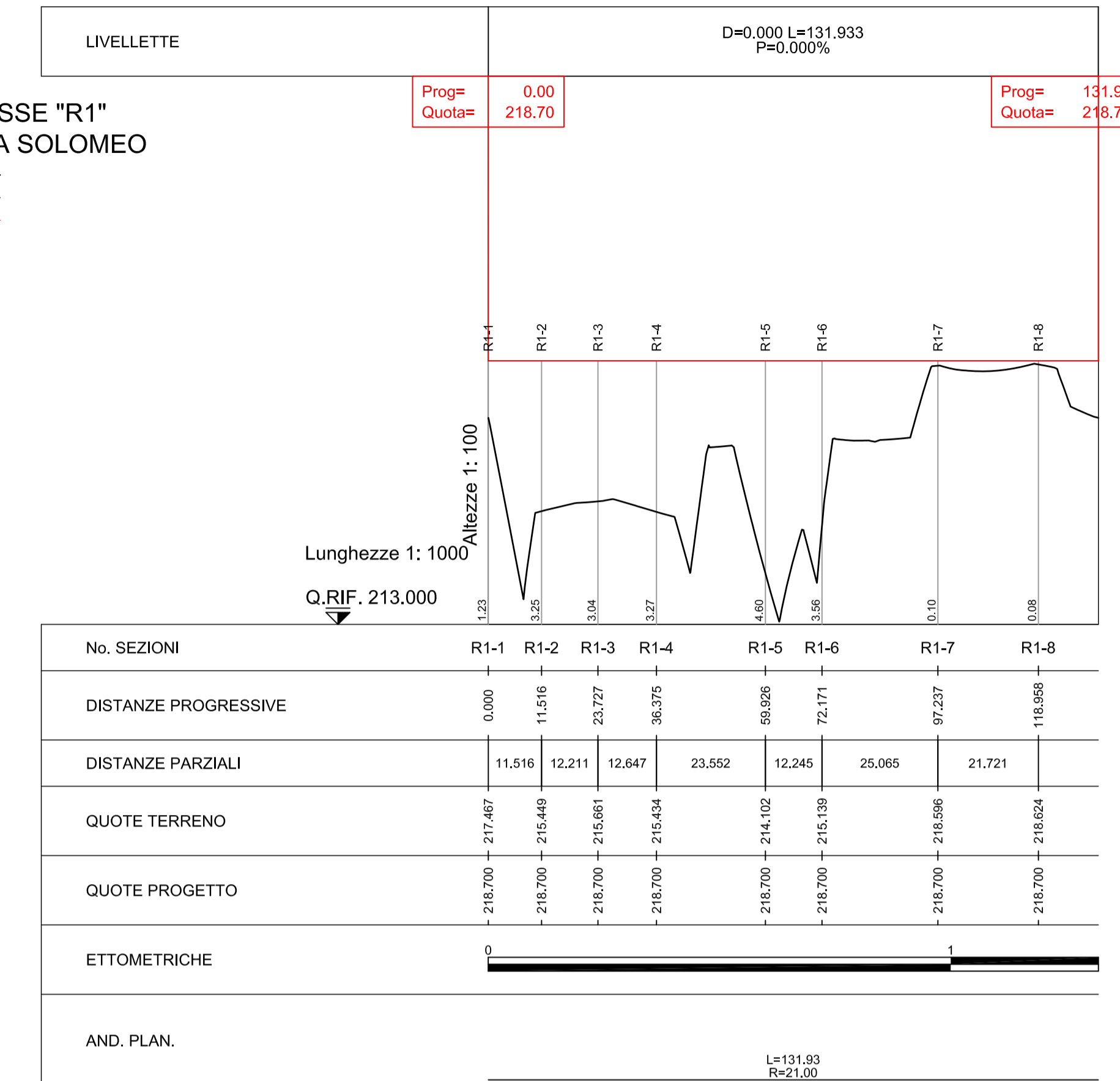
**PROFILO ASSE "S1" SOLOMEO**

TERRENO —  
LIVELLETTA —  
PROGETTO —



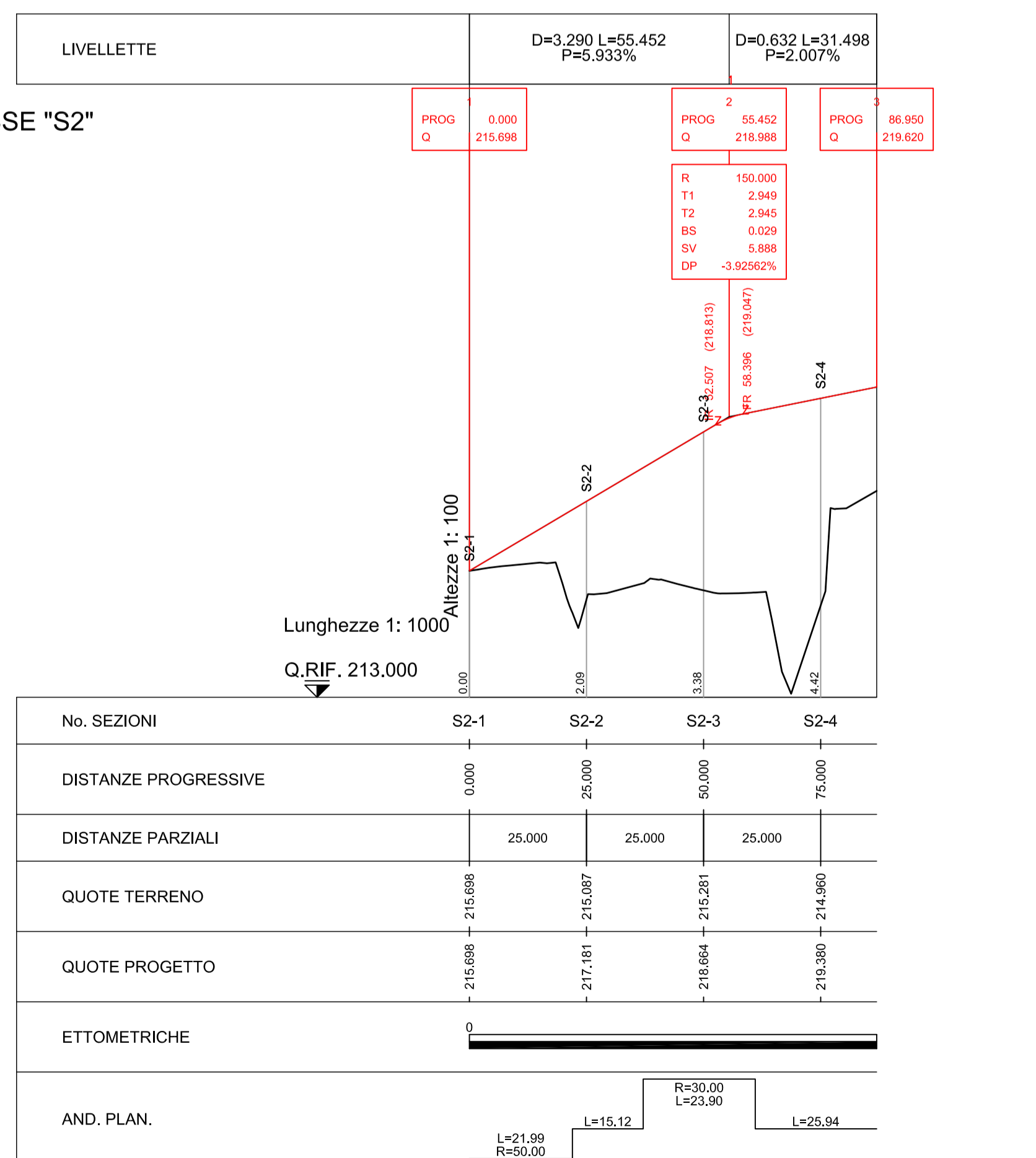
**PROFILO ASSE "R1" ROTATORIA SOLOMEO**

TERRENO —  
LIVELLETTA —  
PROGETTO —



**PROFILO ASSE "S2"**

TERRENO —  
LIVELLETTA —  
PROGETTO —



**S.R. 220 PIEVAIOLA**  
Interventi di adeguamento tratto  
Capanne - Fontignano - **LOTTO 1**

**PROGETTO ESECUTIVO**

**RESPONSABILE DEL PROCEDIMENTO:**  
ing. Giampiero Bondi

**ASSISTENZA ALLA PROGETTAZIONE**

**PROGETTISTA RESPONSABILE:**  
ing. Maurizio Serafini

**PROGETTISTI:**  
ing. Roberto Pedicini  
ing. Sara Bernetta  
ing. Costanza Cecchetti  
ing. Erica Gradassi  
geom. Gabriele Moretti

**ESPROPRI E TOPOGRAFIA:**  
geom. Michele Bartellini  
geom. Maurizio della Ciana

**GEOLOGIA:**  
Alfredo Cicali, Geologo

**PROVINCIA DI PERUGIA**  
AREA VIABILITÀ E TRASPORTI  
Via Palermo, 21/c - 06129 Perugia

**ABACUS**  
Società di Progettazione  
Via Campo di Marte, n. 8/a - 06124 - Perugia (PG)  
tel/fax 075 / 830563 - 5058180  
info@abacusprogetti.it - www.abacusprogetti.it

**CARTELLA S1**  
**PROGETTO STRADALE**

Planimetria di progetto e profilo longitudinale  
Rotatoria Solomeo

**S1\_DPL04**

COMMESSA	LIV. CART.	TIPO ELAB.	N. SAVE	NOME FILE	SCALA
0 5 5 5	E S1	D PL	04 00	0555_E_S1_DPL04_00.dwg	1:500
REV.	DATA	REDAZIONE	VERIFICA	APPROVAZIONE VISTO COMMITT.	DESCRIZIONE
0	Marzo 2018	G.Morettil	M.Serafini	G.Solinas	Consegna P.E. Stralcio LOTTO 1
1					
2					
3					

la riproduzione del presente disegno e' vietata a termini di legge senza la espressa preventiva autorizzazione