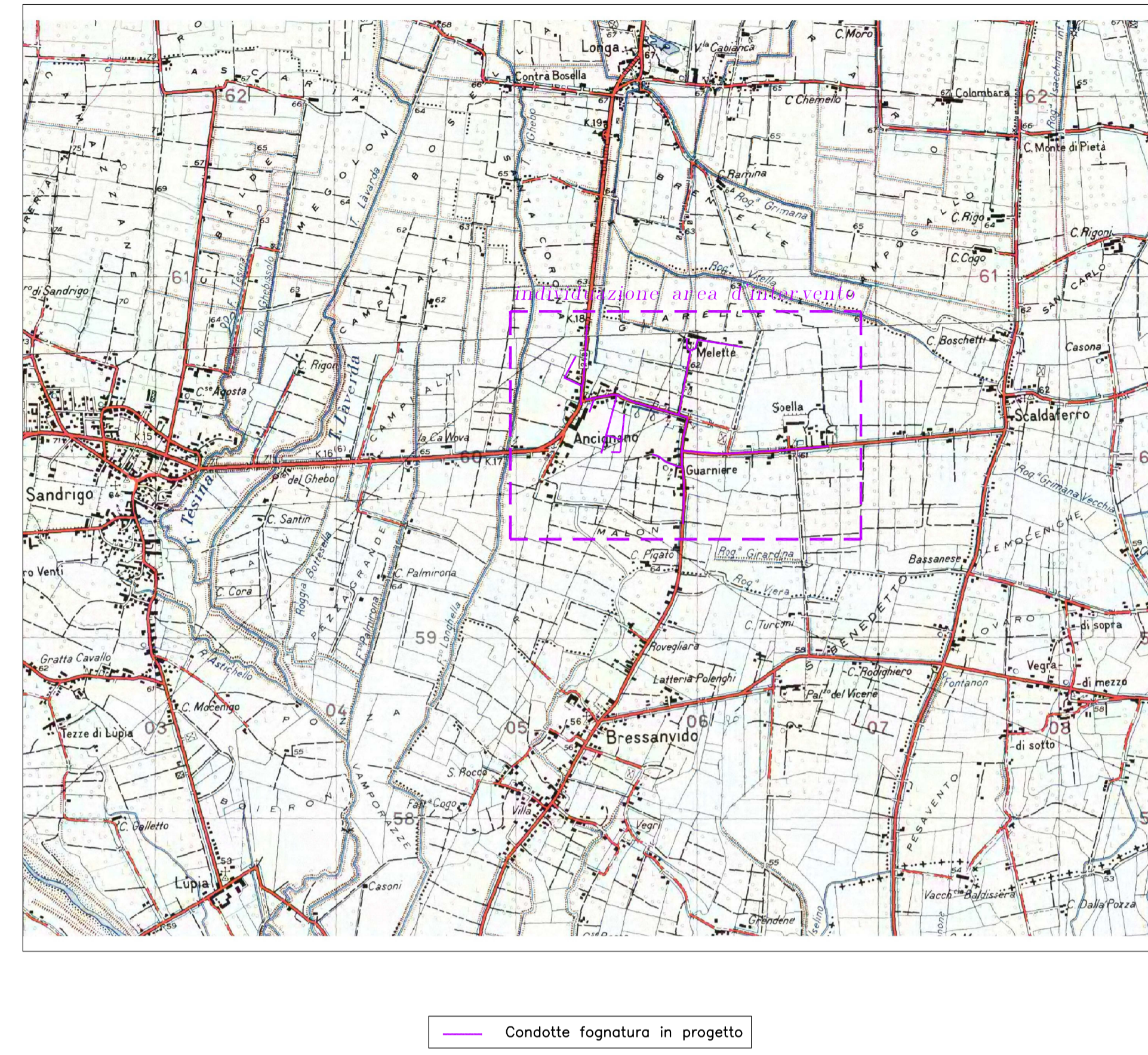
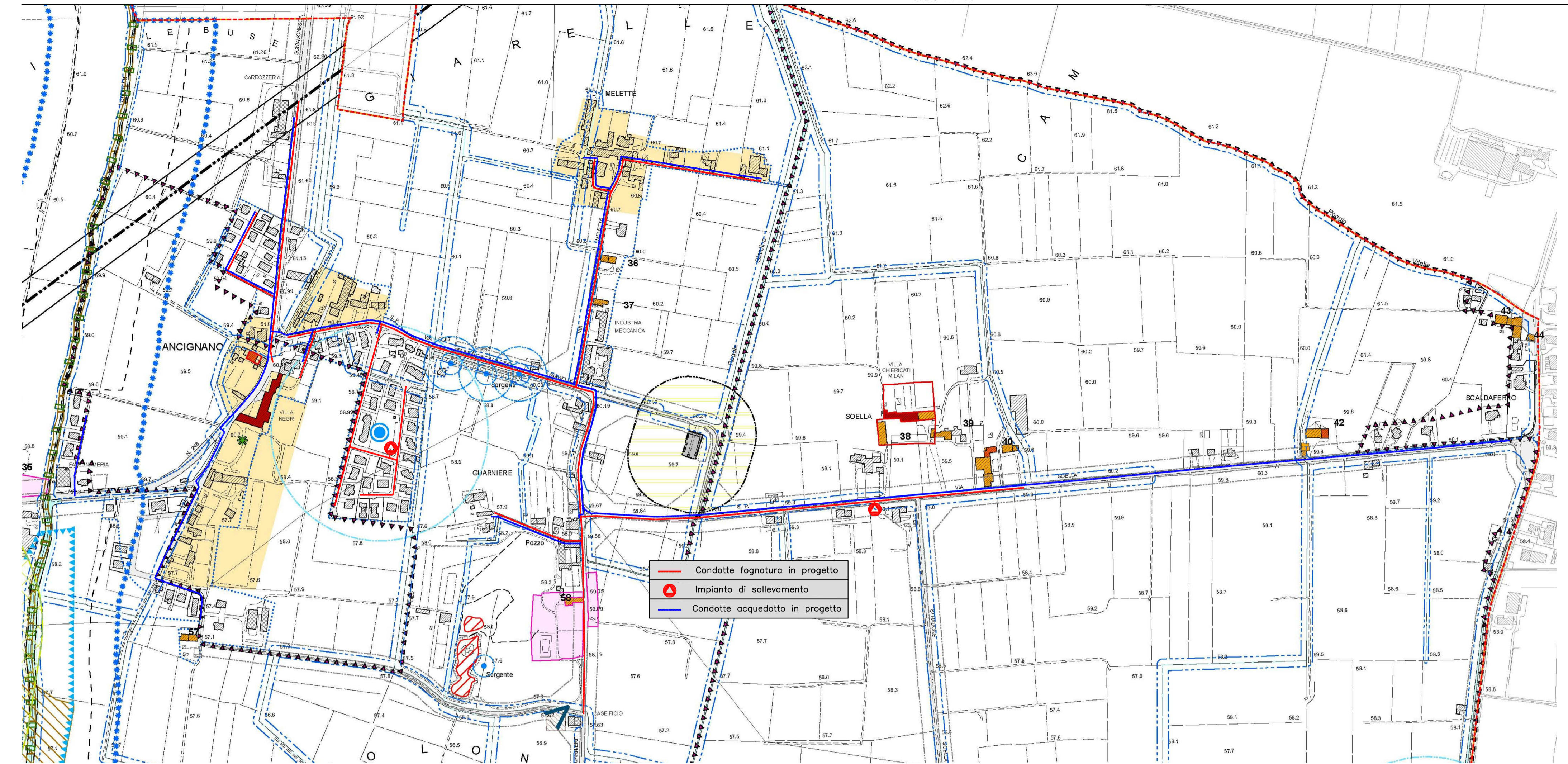


STRALCIO I.G.M (Individuazione interventi fognatura)
Scala 1:25000

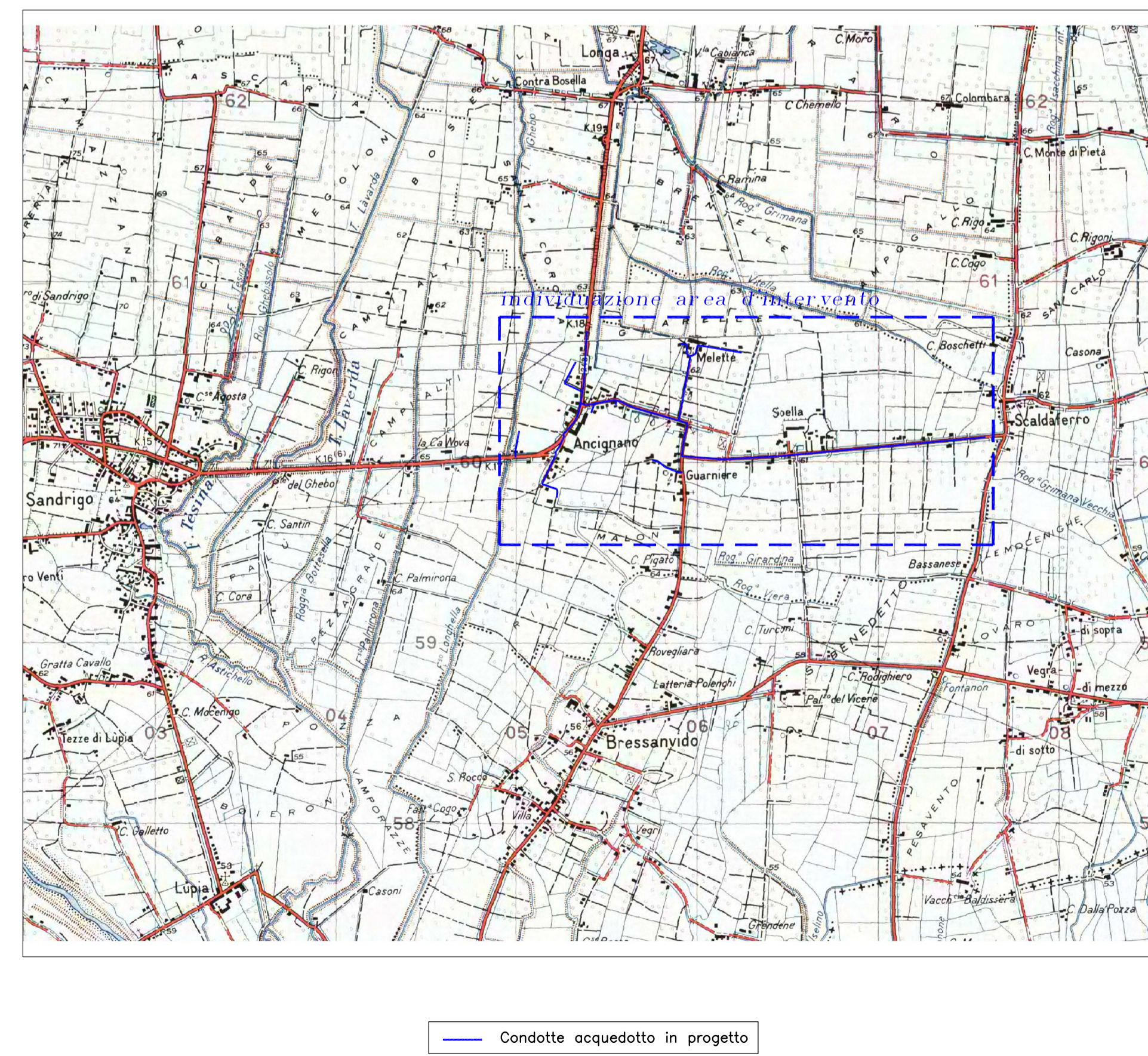


PLANIMETRIA INDIVIDUAZIONE VINCOLI E TUTELE
Scala 1:5000

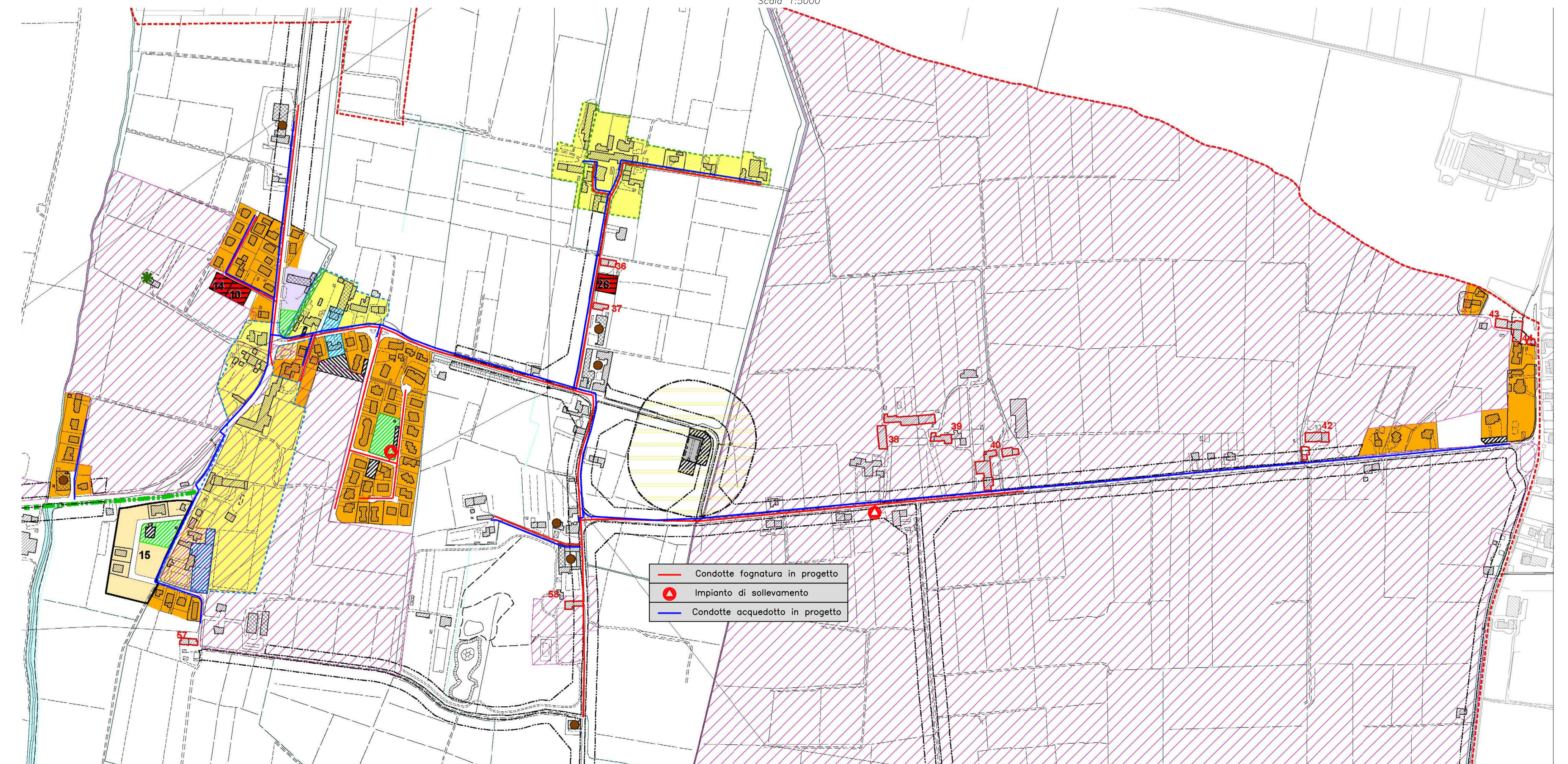


1 B		Vincoli e tutele		N.T.A.	
LEGGENDA					
Vincoli					
Confini comunali		Comuni limitrofi	Art. 16		
Confini comunali		Comuni limitrofi	Art. 16		
...			
Elementi generativi di vincoli e tutele					
...			
Compatibilità paesaggia al fine edificatori					
...			
Tutela					
...			

STRALCIO I.G.M (Individuazione interventi acquedotto)
Scala 1:25000



PLANIMETRIA INDIVIDUAZIONE ZONIZZAZIONI
Scala 1:5000



2 B		Zonizzazione		N.T.A.	
LEGGENDA					
SISTEMA POSSESSIVO - Zone residenziali					
...			
Zone per attività economiche					
...			
Zone destinate all'agricoltura					
...			
ARMATURA URBANA					
...			
Ambiente e paesaggio					
...			
Modalità di attuazione					
...			



ESTENSIONE DELLA RETE DI ACQUEDOTTO E DELLA RETE FOGNARIA IN LOCALITA' ANCIGNANO IN COMUNE DI SANDRIGO (VI)

PROGETTO ESECUTIVO

STRALCIO IGM - INDIVIDUAZIONE AREE DI INTERVENTO PLANIMETRIA VINCOLI E TUTELE - ZONIZZAZIONI

DATA	PRIMA EMISSIONE	SEPRIM s.r.l.s.	ing. C. Bocus	VERIFICA TECNICA	VERIFICA SICUREZZA	APPROVATO
2018						

SCALA: 1:5.000 / 1:25.000		FILE: 2479_TAV.01_pn_PRC_Vincoli			
---------------------------	--	----------------------------------	--	--	--

PRATICA	247
ELABORATO	1
ANNO	2018
COMUNE	SANDRIGO

VIACQUA SpA
Viale dell'Industria, 23 - 36100 Vicenza
vicacqua@pec.viacqua.it
www.viacqua.it

Vicenza T. 0444 955200
Thiene (VI) T. 0444 801511
info@viacqua.it

Capitale Sociale € 11.241.400 I.v.
Reg. Imp. Vicenza, R.E.A. 306449
C. Fiscale e P. Iva 03196760247