



REGIONE DELL'UMBRIA



CONSORZIO DI BONIFICA TEVERE NERA



PROVINCIA DI TERNI

PROGETTO ESECUTIVO

OGGETTO: LAVORI DI COMPLETAMENTO PER LA RIDUZIONE DEL RISCHIO IDRAULICO LUNGO IL FOSSO DI STRONCONE IN COMUNE DI TERNI - 2° STRALCIO

DESIGNAZIONE: PASSERELLA PEDONALE
PLANIMETRIA CATASTALE
PIANTE E SEZIONI

SCALA: 1:25
1:50
1:200

IL COMMITTENTE: CONSORZIO DI BONIFICA TEVERE NERA

PRATICA: 243

IDENTIF.: TAV16

01		U.T.P.	Ing. Claudia Bocus	Ing. Giuseppe Santini
REV.	DATA	REDATTO	VERIFICATO	APPROVATO
IL R.U.P.	IL PROGETTISTA	IL DIR. LAVORI	ELABORATO	

16



R. T. P.

Ing. Piera Santangelo
(MANDANTE)

Dott. Geol. Pietro Aristei
(MANDANTE)

SEPRIM DELL'ING. SANTINI GIUSEPPE S.A.S.
Via Todi, snc - Loc. Torre Matigge - 06039 Trevi (PG), Italy
Tel. (+39) 0742.679260 - Fax (+39) 0742.391692
e.mail : progettazione@seprimas.it - giuseperenzo.santini@ingpec.eu
Codice Fiscale, partita iva (IT) 01978310546

(CAPOGRUPPO)

PLANIMETRIA CATASTALE

Scala 1:200



Foglio Catastale n.123
del Comune di Terni

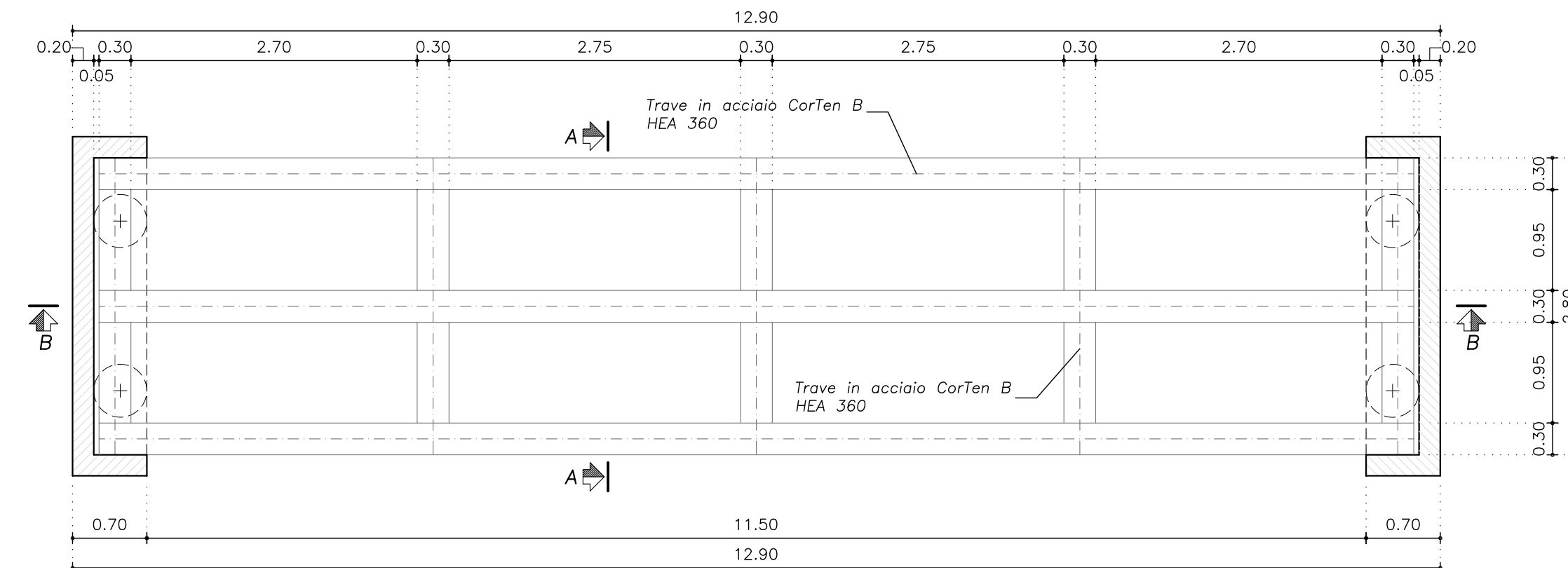
PLANIMETRIA PALI

Scala 1:50



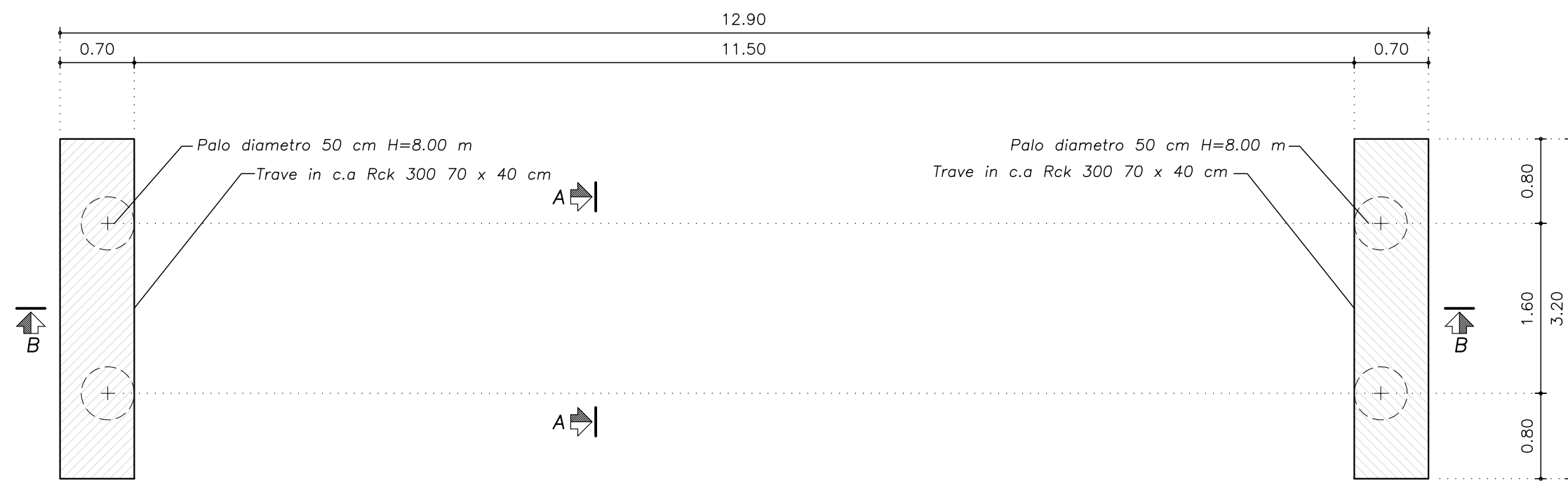
PLANIMETRIA IMPALCATO TRAVI IN ACCIAIO

Scala 1:50



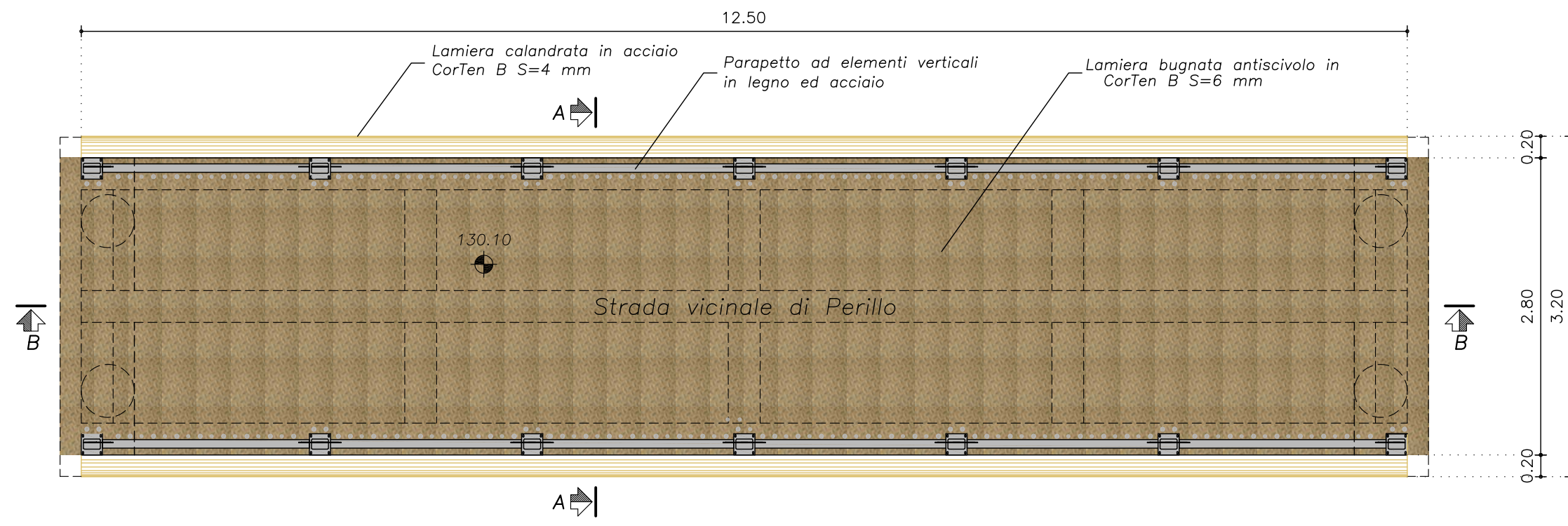
PLANIMETRIA CORDOLI

Scala 1:50



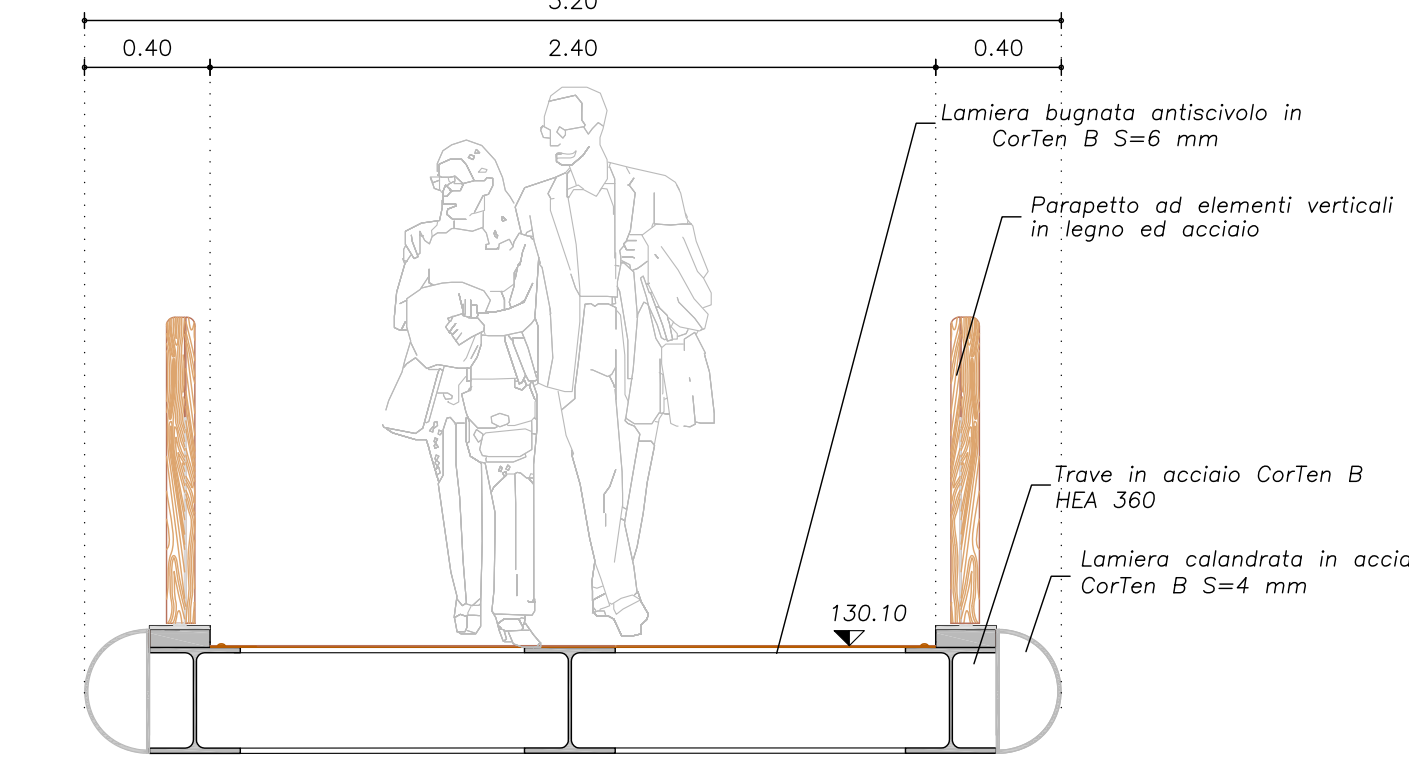
PLANIMETRIA IMPALCATO LAMIERA BUGNATA

Scala 1:50



SEZIONE A-A

Scala 1:25



SEZIONE B-B

Scala 1:50

