# ATTRAVERSAMENTI

## PARTICOLARE 1

SCALA 1:100

Sezione trasversale

N.B. Installazione tubazione eseguita con trivellazione orizzontale teleguidata (T.O.C.)




Sezione longitudinale

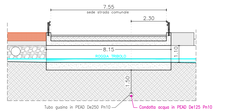

FOTO n°1

## PARTICOLARE 2

SCALA 1:100

Sezione trasversale

N.B. Installazione tubazione eseguita con trivellazione orizzontale teleguidata (T.O.C.)

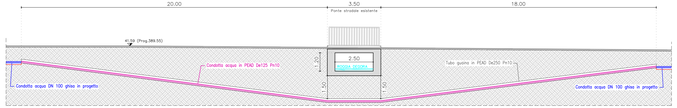


Sezione longitudinale

FOTO n°2



FOTO n°3

# PARALLELISMI

## PARTICOLARE 3

SCALA 1:100




## PARTICOLARE 4

SCALA 1:100




## PARTICOLARE 5

SCALA 1:100




## PARTICOLARE 6

SCALA 1:100




Planimetria scala 1:1.000

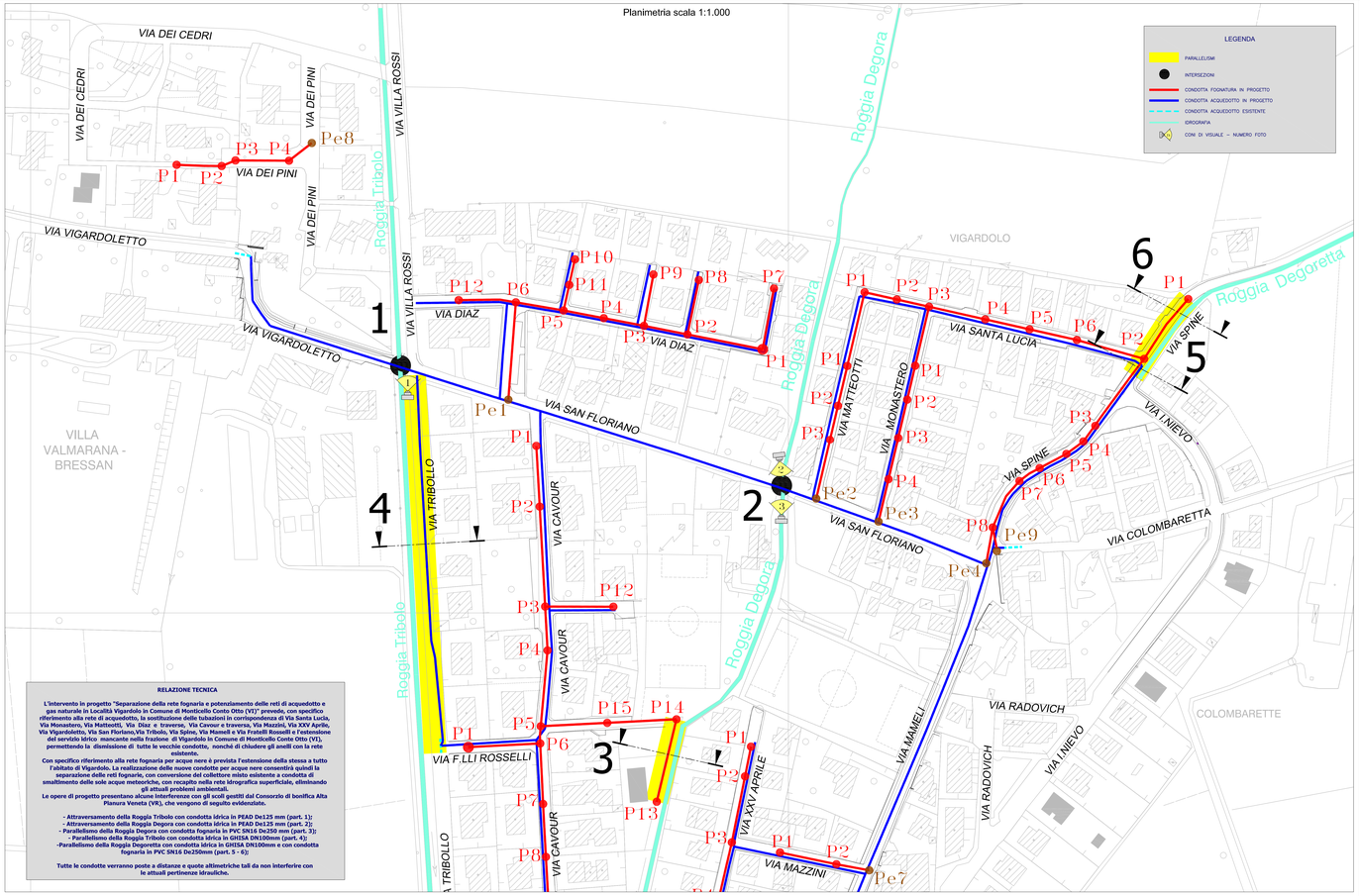


**RELAZIONE TECNICA**

**L'intervento in progetto "Separazione della rete fognaria e potenziamento delle reti di acquedotto e gas naturale in Località Vigardolo in Comune di Monticello Conte Otto (VI)" prevede, con specifico riferimento alla rete di acquedotto, la sostituzione delle tubazioni in corrispondenza di Via Santa Lucia, Via Monastero, Via Matteotti, Via Diaz e traverse, Via Cavour e traversa, Via Mazzini, Via XXV Aprile, Via Vigardoletto, Via San Floriano,Via Tribolo, Via Spine, Via Mameli e Via Fratelli Rosselli e l'estensione del servizio idrico mancante nella frazione di Vigardolo in Comune di Monticello Conte Otto (VI), permettendo la dismissione di tutte le vecchie condotte, nonché di chiudere gli anelli con la rete esistente.**

**Con specifico riferimento alla rete fognaria per acque nere è prevista l'estensione della stessa a tutto l'abitato di Vigardolo. La realizzazione delle nuove condotte per acque nere consentirà quindi la separazione delle reti fognarie, con conversione del collettore misto esistente a condotta di smaltimento delle sole acque meteoriche, con recapito nella rete idrografica superficiale, eliminando gli attuali problemi ambientali.**

**Le opere di progetto presentano alcune interferenze con gli scoli gestiti dal Consorzio di bonifica Alta Pianura Veneta (VR), che vengono di seguito evidenziate.**

**- Attraversamento della Roggia Tribolo con condotta idrica in PEAD De125 mm (part. 1);**
**- Attraversamento della Roggia Degora con condotta idrica in PEAD De125 mm (part. 2);**
**- Parallelismo della Roggia Degora con condotta fognaria in PVC SN16 De250 mm (part. 3);**
**- Parallelismo della Roggia Tribolo con condotta idrica in GHISA DN100mm (part. 4);**
**-Parallelismo della Roggia Degoretta con condotta idrica in GHISA DN100mm e con condotta fognaria in PVC SN16 De250mm (part. 5 - 6);**

**Tutte le condotte verranno poste a distanze e quote altimetriche tali da non interferire con le attuali pertinenze idrauliche.**

INQUADRAMENTO TERRITORIALE
SCALA 1 : 10.000

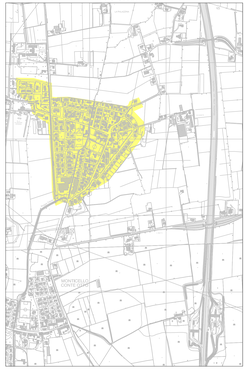

Corografia scala 1:10.000


Servizi a Rete S.r.l. a socio unico
Via Dell'Industria, 11 - 36030 Zugliano (VI)
P. IVA 02991510248 - Cod. Fisc. 02991510248
protocollo@pec.sarservizi.net - www.sarservizi.net

Consiglio Guardia Di Finanza n. 46/2 di Marano
REA VICENZA 279 - Cod. Fisc. 00427660248
Iscritta al Registro Imprese di Vicenza n. 00427660248

PROGETTISTA
Studio Associato SEPRIM
Via Dell'Industria, 11 - 36030 Zugliano (VI)
Tel. 0445 314311 - Fax 0445 314312
www.studioseprim.it info@studioseprim.it

Consiglio Guardia Di Finanza n. 46/2 di Marano
REA VICENZA 279 - P. IVA e C.F. 02748770248


IL COMMITTENTE

SERVIZI A RETE

VIACQUA

# SEPARAZIONE DELLA RETE FOGNARIA E POTENZIAMENTO DELLE RETI DI ACQUEDOTTO E GAS NATURALE IN LOCALITA' VIGARDOLO IN COMUNE DI MONTICELLO CONTE OTTO (VI)

## PROGETTO ESECUTIVO
## INQUADRAMENTO TERRITORIALE

## ROGGE INTERESSATE:
## TRIBOLO - DEGORA - DEGORETTA

| REV. | DATA | DESCRIZIONE DELLA REVISIONE | ESEGUITO | VERIFICA TECNICA | VERIFICA SICUREZZA | APPROVATO |
|---|---|---|---|---|---|---|
| 1 | | | | | | |
| 2 | | | | | | |
| 3 | | | | | | |
| 4 | | | | | | |
| 5 | | | | | | |
| 6 | Gennaio 2021 | PRIMA EMISSIONE | SEPRIM s.a.s. | Ing. C. Bisoia | - | Ing. G. Sartori |

| SCALA | UNI | FORMATO | FIRMA | FIRMA | FIRMA |
|---|---|---|---|---|---|
| 1:50 - 1:2.000 - 1:10.000 | A4 | 271a_TAV_04_Allr_Rogge | | | |

In caso di dubbi oggi ed ieri fa fede il disegno in formato A1 (841x594) in scala 1:1000 (1:100 per particolari) in formato A1 (841x594) in scala 1:1000 (1:100 per particolari) salvo quanto in contrasto con le prescrizioni della Direzione Lavori. Tutti i lavori dovranno essere eseguiti a regola d'arte.

CONDUZIONE DELLA PROGETTAZIONE
Sezione A
N° 5543
DI CUI PROGETTISTI
CONDUZIONE DELLA LAVORI
ARCHITETTURA E PAESAGGIO
INTERNI - ARCHITETTURA
RESTAURO - ARCHITETTURA

N. PROGETTISTI:

PRATICA: 271

ELABORATO: 24

COMMESSA:

ESECUTIVA DI PROGETTAZIONE


SEPRIM
SOCIETÀ DI PROGETTAZIONE E COSTRUZIONE
SEPRIM DELL'ING. SANTINI GIUSEPPE S.A.S.
Via Dell'Industria, 11 - Zugliano - 36030 (Vicenza) Italy - Tel. 0445 314311 - Fax 0445 314312 - C.F. 02748770248 - P.IVA 00427660248
e-mail: info@studioseprim - pec@pec.studioseprim.it
Iscritta al Registro Imprese di Vicenza n. 00427660248 - Cod. Fisc. 02748770248 - Iscritta al Rea n. 279
Cod. Univ. Fatt. UFW5YV - Capitale Sociale € 100.000,00 i.v. - Cod. Fiscale 02748770248 - P.IVA 00427660248